

GEKOII Usługi geodezyjne i kartograficzne

Elżbieta Knap

ul. gen. J. Sowińskiego 34/3, 07-202 Wyszków

tel. 606-132-584

REGON 523624394 NIP 762-109-37-92

IGNACY DYLAK

Rodzice: STANISŁAW, JANINA

TULEWO 10

PESEL: 51020100896

Numer działki: 139

ZAWIADOMIENIE

o terminie i miejscu ustalenia przebiegu granic

Na podstawie §31-33 Rozporządzenia Ministra Rozwoju, Pracy i Technologii z dnia 27 lipca 2021 r., w sprawie ewidencji gruntów i budynków (Dz. U. 2021 r. poz. 1390 z późn.zm.) oraz zgłoszenia pracy geodezyjnej nr **GG.6640.2667.2023** z dnia **27.09.2023** r. informuję, że **geodeta uprawniony mgr inż. Elżbieta Knap** (firma „GEKOII” Usługi geodezyjne i kartograficzne Elżbieta Knap) dokonuje ustalenia przebiegu granic działki nr **87** położonej na terenie obrębu **Somianka Parcele**, gmina **Somianka**, powiat **wyszkowski**.

W związku z tym, iż Państwa nieruchomość graniczy z ww działką zapraszam do przybycia **na przedmiotową nieruchomość w celu udziału w czynnościach oraz podpisania protokołu ustalenia przebiegu granic** w dniu **08.01.2024** r. o godz. **14.00** w charakterze osoby zainteresowanej.

Informuję, że osoby zawiadomione niniejszym pismem mogą brać udział w ww. czynnościach osobiście lub przez swoich przedstawicieli. Dokumentem upoważniającym do udziału w czynnościach jest dokument tożsamości, a w przypadku przedstawicieli pełnomocnictwo, wystawione przez powiadomionego tym pismem. Dokument świadczący o pełnomocnictwie jednorazowym zostanie dołączony do akt. Nieusprawiedliwione niestawiennictwo nie wstrzymuje czynności geodety.

Informacje pod nr tel.: 604-967-139

Administratorem danych osobowych jest Firma GekoII Usługi Geodezyjne i Kartograficzne Elżbieta Knap. Przetwarzanie danych niezbędne jest do wypełniania obowiązku prawnego ciążącego na administratorze. Dane nie są przekazywane nieuprawnionym odbiorcom, ani też osobom trzecim. Odbiorcami danych mogą być jedynie osoby i podmioty upoważnione do przetwarzania danych oraz uprawnione na podstawie przepisów prawa organy publiczne. Dane są przechowywane przez czas określony w szczegółowych przepisach prawa.

GEODETA UPRAWNIONY

Elżbieta Knap
mgr inż. **Elżbieta Knap**
Zaśw. GGK Nr 19305

GEKOII Usługi geodezyjne i kartograficzne
Elżbieta Knap
ul. gen. J. Sowińskiego 34/3, 07-202 Wyszków
tel. 606-132-584
REGON 523624394 NIP 762-109-37-92

WIESŁAWA AKSAMITOWSKA
Rodzice: JÓZEF, WŁADYSŁAWA
SOMIANKA
PESEL: 53071900128
Numer działki: 139

ZAWIADOMIENIE **o terminie i miejscu ustalenia przebiegu granic**

Na podstawie §31-33 Rozporządzenia Ministra Rozwoju, Pracy i Technologii z dnia 27 lipca 2021 r., w sprawie ewidencji gruntów i budynków (Dz. U. 2021 r. poz. 1390 z późn.zm.) oraz zgłoszenia pracy geodezyjnej nr **GG.6640.2667.2023** z dnia **27.09.2023** r. informuję, że **geodeta uprawniony** mgr inż. **Elżbieta Knap** (firma „GEKOII” Usługi geodezyjne i kartograficzne **Elżbieta Knap**) dokonuje ustalenia przebiegu granic działki nr **87** położonej na terenie obrębu **Somianka Parcele**, gmina **Somianka**, powiat **wyszkowski**.

W związku z tym, iż Państwa nieruchomość graniczy z ww działką zapraszam do przybycia **na przedmiotową nieruchomość w celu udziału w czynnościach oraz podpisania protokołu ustalenia przebiegu granic** w dniu **08.01.2024** r. o godz. **14.00** w charakterze osoby zainteresowanej.

Informuję, że osoby zawiadomione niniejszym pismem mogą brać udział w ww. czynnościach osobiście lub przez swoich przedstawicieli. Dokumentem upoważniającym do udziału w czynnościach jest dokument tożsamości, a w przypadku przedstawicieli pełnomocnictwo, wystawione przez powiadomionego tym pismem. Dokument świadczący o pełnomocnictwie jednorazowym zostanie dołączony do akt. Nieusprawiedliwione niestawiennictwo nie wstrzymuje czynności geodety.

Informacje pod nr tel.: 604-967-139

Administratorem danych osobowych jest Firma Gekoll Usługi Geodezyjne i Kartograficzne Elżbieta Knap. Przetwarzanie danych niezbędne jest do wypełniania obowiązku prawnego ciążącego na administratorze. Dane nie są przekazywane nieuprawnionym odbiorcom, ani też osobom trzecim. Odbiorcami danych mogą być jedynie osoby i podmioty upoważnione do przetwarzania danych oraz uprawnione na podstawie przepisów prawa organy publiczne. Dane są przechowywane przez czas określony w szczegółowych przepisach prawa.

GEODETA UPRAWNIONY

mgr inż. **Elżbieta Knap**
Zaśw. GGK Nr 19305

GEKOII Usługi geodezyjne i kartograficzne
Elżbieta Knap
ul. gen. J. Sowińskiego 34/3, 07-202 Wyszaków
tel. 606-132-584
REGON 523624394 NIP 762-109-37-92

BRONISŁAW BRYCZYŃSKI
Numer działki: 139

ZAWIADOMIENIE o terminie i miejscu ustalenia przebiegu granic

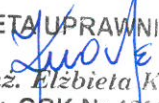
Na podstawie §31-33 Rozporządzenia Ministra Rozwoju, Pracy i Technologii z dnia 27 lipca 2021 r., w sprawie ewidencji gruntów i budynków (Dz. U. 2021 r. poz. 1390 z późn.zm.) oraz zgłoszenia pracy geodezyjnej nr GG.6640.2667.2023 z dnia 27.09.2023 r. informuję, że **geodeta uprawniony** mgr inż. **Elżbieta Knap** (firma „GEKOII” Usługi geodezyjne i kartograficzne Elżbieta Knap) dokonuje ustalenia przebiegu granic działki nr **87** położonej na terenie obrębu **Somianka Parcele**, gmina **Somianka**, powiat **wyszkowski**.

W związku z tym, iż Państwa nieruchomość graniczy z ww działką zapraszam do przybycia **na przedmiotową nieruchomość w celu udziału w czynnościach oraz podpisania protokołu ustalenia przebiegu granic** w dniu **08.01.2024 r.** o godz. **14.00** w charakterze osoby zainteresowanej.

Informuję, że osoby zawiadomione niniejszym pismem mogą brać udział w ww. czynnościach osobiście lub przez swoich przedstawicieli. Dokumentem upoważniającym do udziału w czynnościach jest dokument tożsamości, a w przypadku przedstawicieli pełnomocnictwo, wystawione przez powiadomionego tym pismem. Dokument świadczący o pełnomocnictwie jednorazowym zostanie dołączony do akt. Nieusprawiedliwione niestawiennictwo nie wstrzymuje czynności geodety.

Informacje pod nr tel.: 604-967-139

Administratorem danych osobowych jest Firma Gekoll Usługi Geodezyjne i Kartograficzne Elżbieta Knap. Przetwarzanie danych niezbędne jest do wypełniania obowiązku prawnego ciążącego na administratorze. Dane nie są przekazywane nieuprawnionym odbiorcom, ani też osobom trzecim. Odbiorcami danych mogą być jedynie osoby i podmioty upoważnione do przetwarzania danych oraz uprawnione na podstawie przepisów prawa organy publiczne. Dane są przechowywane przez czas określony w szczegółowych przepisach prawa.

GEODETA UPRAWNIONY

mgr inż. *Elżbieta Knap*
Zaśw. GGK Nr 19305

GEKOII Usługi geodezyjne i kartograficzne
Elżbieta Knap
ul. gen. J. Sowińskiego 34/3, 07-202 Wyszków
tel. 606-132-584
REGON 523624394 NIP 762-109-37-92

SZCZEPAN DYLAŁ
Rodzice: WŁADYSŁAW, JADWIGA
LEGIONOWO
Numer działki: 139

ZAWIADOMIENIE **o terminie i miejscu ustalenia przebiegu granic**


Na podstawie §31-33 Rozporządzenia Ministra Rozwoju, Pracy i Technologii z dnia 27 lipca 2021 r., w sprawie ewidencji gruntów i budynków (Dz. U. 2021 r. poz. 1390 z późn.zm.) oraz zgłoszenia pracy geodezyjnej nr GG.6640.2667.2023 z dnia 27.09.2023 r. informuję, że **geodeta uprawniony** mgr inż. **Elżbieta Knap** (firma „GEKOII” Usługi geodezyjne i kartograficzne Elżbieta Knap) dokonuje ustalenia przebiegu granic działki nr **87** położonej na terenie obrębu **Somianka Parcele**, gmina **Somianka**, powiat **wyszkowski**.

W związku z tym, iż Państwa nieruchomość graniczy z ww działką zapraszam do przybycia **na przedmiotową nieruchomość w celu udziału w czynnościach oraz podpisania protokołu ustalenia przebiegu granic** w dniu **08.01.2024 r.** o godz. **14.00** w charakterze osoby zainteresowanej.

Informuję, że osoby zawiadomione niniejszym pismem mogą brać udział w ww. czynnościach osobiście lub przez swoich przedstawicieli. Dokumentem upoważniającym do udziału w czynnościach jest dokument tożsamości, a w przypadku przedstawicieli pełnomocnictwo, wystawione przez powiadomionego tym pismem. Dokument świadczący o pełnomocnictwie jednorazowym zostanie dołączony do akt. Nieusprawiedliwione niestawiennictwo nie wstrzymuje czynności geodety.

Informacje pod nr tel.: 604-967-139

Administratorem danych osobowych jest Firma Gekoll Usługi Geodezyjne i Kartograficzne Elżbieta Knap. Przetwarzanie danych niezbędne jest do wypełniania obowiązku prawnego ciążącego na administratorze. Dane nie są przekazywane nieuprawnionym odbiorcom, ani też osobom trzecim. Odbiorcami danych mogą być jedynie osoby i podmioty upoważnione do przetwarzania danych oraz uprawnione na podstawie przepisów prawa organy publiczne. Dane są przechowywane przez czas określony w szczegółowych przepisach prawa.

GEODETA UPRAWNIONY

mgr inż. **Elżbieta Knap**
Zaśw. GGK Nr 19305

GEKOII Usługi geodezyjne i kartograficzne
Elżbieta Knap
ul. gen. J. Sowińskiego 34/3, 07-202 Wyszków
tel. 606-132-584
REGON 523624394 NIP 762-109-37-92

INNI
JASIENIEC

Numer działki: 139

ZAWIADOMIENIE o terminie i miejscu ustalenia przebiegu granic


Na podstawie §31-33 Rozporządzenia Ministra Rozwoju, Pracy i Technologii z dnia 27 lipca 2021 r., w sprawie ewidencji gruntów i budynków (Dz. U. 2021 r. poz. 1390 z późn.zm.) oraz zgłoszenia pracy geodezyjnej nr GG.6640.2667.2023 z dnia 27.09.2023 r. informuję, że **geodeta uprawniony** mgr inż. **Elżbieta Knap** (firma „GEKOII” Usługi geodezyjne i kartograficzne Elżbieta Knap) dokonuje ustalenia przebiegu granic działki nr **87** położonej na terenie obrębu **Somianka Parcele**, gmina **Somianka**, powiat **wyszkowski**.

W związku z tym, iż Państwa nieruchomość graniczy z ww działką zapraszam do przybycia **na przedmiotową nieruchomość w celu udziału w czynnościach oraz podpisania protokołu ustalenia przebiegu granic** w dniu **08.01.2024 r.** o godz. **14.00** w charakterze osoby zainteresowanej.

Informuję, że osoby zawiadomione niniejszym pismem mogą brać udział w ww. czynnościach osobiście lub przez swoich przedstawicieli. Dokumentem upoważniającym do udziału w czynnościach jest dokument tożsamości, a w przypadku przedstawicieli pełnomocnictwo, wystawione przez powiadomionego tym pismem. Dokument świadczący o pełnomocnictwie jednorazowym zostanie dołączony do akt. Nieusprawiedliwione niestawiennictwo nie wstrzymuje czynności geodety.

Informacje pod nr tel.: 604-967-139

Administratorem danych osobowych jest Firma Gekoll Usługi Geodezyjne i Kartograficzne Elżbieta Knap. Przetwarzanie danych niezbędne jest do wypełniania obowiązku prawnego ciążącego na administratorze. Dane nie są przekazywane nieuprawnionym odbiorcom, ani też osobom trzecim. Odbiorcami danych mogą być jedynie osoby i podmioty upoważnione do przetwarzania danych oraz uprawnione na podstawie przepisów prawa organy publiczne. Dane są przechowywane przez czas określony w szczegółowych przepisach prawa.

GEODETA UPRAWNIONY

mgr inż. **Elżbieta Knap**
Zaśw. GGK Nr 19305

GEKOII Usługi geodezyjne i kartograficzne
Elżbieta Knap
ul. gen. J. Sowińskiego 34/3, 07-202 Wyszaków
tel. 606-132-584
REGON 523624394 NIP 762-109-37-92

STANISŁAW HENRYK KAMIENIECKI
Rodzice: WŁADYSŁAW, JULIANNA
WĄSKA 10; GULCZEWO
PESEL: 28110206930
Numer działki: 139

ZAWIADOMIENIE **o terminie i miejscu ustalenia przebiegu granic**


Na podstawie §31-33 Rozporządzenia Ministra Rozwoju, Pracy i Technologii z dnia 27 lipca 2021 r., w sprawie ewidencji gruntów i budynków (Dz. U. 2021 r. poz. 1390 z późn.zm.) oraz zgłoszenia pracy geodezyjnej nr **GG.6640.2667.2023** z dnia **27.09.2023** r. informuję, że **geodeta uprawniony mgr inż. Elżbieta Knap** (firma „**GEKOII**” Usługi geodezyjne i kartograficzne Elżbieta Knap) dokonuje ustalenia przebiegu granic działki nr **87** położonej na terenie obrębu **Somianka Parcele**, gmina **Somianka**, powiat **wyszkowski**.

W związku z tym, iż Państwa nieruchomość graniczy z ww działką zapraszam do przybycia **na przedmiotową nieruchomość w celu udziału w czynnościach oraz podpisania protokołu ustalenia przebiegu granic** w dniu **08.01.2024** r. o godz. **14.00** w charakterze osoby zainteresowanej.

Informuję, że osoby zawiadomione niniejszym pismem mogą brać udział w ww. czynnościach osobiście lub przez swoich przedstawicieli. Dokumentem upoważniającym do udziału w czynnościach jest dokument tożsamości, a w przypadku przedstawicieli pełnomocnictwo, wystawione przez powiadomionego tym pismem. Dokument świadczący o pełnomocnictwie jednorazowym zostanie dołączony do akt. Nieusprawiedliwione niestawiennictwo nie wstrzymuje czynności geodety.

Informacje pod nr tel.: 604-967-139

Administratorem danych osobowych jest Firma Gekoll Usługi Geodezyjne i Kartograficzne Elżbieta Knap. Przetwarzanie danych niezbędne jest do wypełniania obowiązku prawnego ciążącego na administratorze. Dane nie są przekazywane nieuprawnionym odbiorcom, ani też osobom trzecim. Odbiorcami danych mogą być jedynie osoby i podmioty upoważnione do przetwarzania danych oraz uprawnione na podstawie przepisów prawa organy publiczne. Dane są przechowywane przez czas określony w szczegółowych przepisach prawa.

GEODETA UPRAWNIONY

mgr inż. Elżbieta Knap
Zaśw. GGK Nr 19305

GEKOII Usługi geodezyjne i kartograficzne
Elżbieta Knap
ul. gen. J. Sowińskiego 34/3, 07-202 Wyszków
tel. 606-132-584
REGON 523624394 NIP 762-109-37-92

TADEUSZ KONSTANTY KAMIENIECKI
Rodzice: WŁADYSŁAW, JULIANNA
SOMIANKA PARCELE 3
PESEL: 40102409950
Numer działki: 139

ZAWIADOMIENIE

o terminie i miejscu ustalenia przebiegu granic

Na podstawie §31-33 Rozporządzenia Ministra Rozwoju, Pracy i Technologii z dnia 27 lipca 2021 r., w sprawie ewidencji gruntów i budynków (Dz. U. 2021 r. poz. 1390 z późn.zm.) oraz zgłoszenia pracy geodezyjnej nr **GG.6640.2667.2023** z dnia **27.09.2023** r. informuję, że **geodeta uprawniony** mgr inż. **Elżbieta Knap** (firma „GEKOII” Usługi geodezyjne i kartograficzne Elżbieta Knap) dokonuje ustalenia przebiegu granic działki nr **87** położonej na terenie obrębu **Somianka Parcele**, gmina **Somianka**, powiat **wyszkowski**.

W związku z tym, iż Państwa nieruchomość graniczy z ww działką zapraszam do przybycia **na przedmiotową nieruchomość w celu udziału w czynnościach oraz podpisania protokołu ustalenia przebiegu granic** w dniu **08.01.2024** r. o godz. **14.00** w charakterze osoby zainteresowanej.

Informuję, że osoby zawiadomione niniejszym pismem mogą brać udział w ww. czynnościach osobiście lub przez swoich przedstawicieli. Dokumentem upoważniającym do udziału w czynnościach jest dokument tożsamości, a w przypadku przedstawicieli pełnomocnictwo, wystawione przez powiadomionego tym pismem. Dokument świadczący o pełnomocnictwie jednorazowym zostanie dołączony do akt. Nieusprawiedliwione niestawiennictwo nie wstrzymuje czynności geodety.

Informacje pod nr tel.: 604-967-139

Administratorem danych osobowych jest Firma Gekoll Usługi Geodezyjne i Kartograficzne Elżbieta Knap. Przetwarzanie danych niezbędne jest do wypełniania obowiązku prawnego ciążącego na administratorze. Dane nie są przekazywane nieuprawnionym odbiorcom, ani też osobom trzecim. Odbiorcami danych mogą być jedynie osoby i podmioty upoważnione do przetwarzania danych oraz uprawnione na podstawie przepisów prawa organy publiczne. Dane są przechowywane przez czas określony w szczegółowych przepisach prawa.

GEODETA UPRAWNIONY

mgr inż. **Elżbieta Knap**
Zaśw. **GGK** Nr 19305

GEKOII Usługi geodezyjne i kartograficzne
Elżbieta Knap
ul. gen. J. Sowińskiego 34/3, 07-202 Wyszaków
tel. 606-132-584
REGON 523624394 NIP 762-109-37-92

MICHAŁ TADEUSZ OLEKSIAK
Rodzice: STAMISŁAW, MARIANNA
SOMIANKA
PESEL: 53092916357
Numer działki: 139

ZAWIADOMIENIE

o terminie i miejscu ustalenia przebiegu granic

Na podstawie §31-33 Rozporządzenia Ministra Rozwoju, Pracy i Technologii z dnia 27 lipca 2021 r., w sprawie ewidencji gruntów i budynków (Dz. U. 2021 r. poz. 1390 z późn.zm.) oraz zgłoszenia pracy geodezyjnej nr **GG.6640.2667.2023** z dnia **27.09.2023** r. informuję, że **geodeta uprawniony** mgr inż. **Elżbieta Knap** (firma „GEKOII” Usługi geodezyjne i kartograficzne Elżbieta Knap) dokonuje ustalenia przebiegu granic działki nr **87** położonej na terenie obrębu **Somianka Parcele**, gmina **Somianka**, powiat **wyszkowski**.

W związku z tym, iż Państwa nieruchomość graniczy z ww działką zapraszam do przybycia **na przedmiotową nieruchomość w celu udziału w czynnościach oraz podpisania protokołu ustalenia przebiegu granic** w dniu **08.01.2024** r. o godz. **14.00** w charakterze osoby zainteresowanej.

Informuję, że osoby zawiadomione niniejszym pismem mogą brać udział w ww. czynnościach osobiście lub przez swoich przedstawicieli. Dokumentem upoważniającym do udziału w czynnościach jest dokument tożsamości, a w przypadku przedstawicieli pełnomocnictwo, wystawione przez powiadomionego tym pismem. Dokument świadczący o pełnomocnictwie jednorazowym zostanie dołączony do akt. Nieusprawiedliwione niestawiennictwo nie wstrzymuje czynności geodety.

Informacje pod nr tel.: 604-967-139

Administratorem danych osobowych jest Firma Gekoll Usługi Geodezyjne i Kartograficzne Elżbieta Knap. Przetwarzanie danych niezbędne jest do wypełniania obowiązku prawnego ciążącego na administratorze. Dane nie są przekazywane nieuprawnionym odbiorcom, ani też osobom trzecim. Odbiorcami danych mogą być jedynie osoby i podmioty upoważnione do przetwarzania danych oraz uprawnione na podstawie przepisów prawa organy publiczne. Dane są przechowywane przez czas określony w szczegółowych przepisach prawa.

GEODETA UPRAWNIONY
Elżbieta Knap
mgr inż. **Elżbieta Knap**
Zaśw. GOK Nr 19305

GEKOII Usługi geodezyjne i kartograficzne
Elżbieta Knap
ul. gen. J. Sowińskiego 34/3, 07-202 Wyszków
tel. 606-132-584
REGON 523624394 NIP 762-109-37-92

SŁAWOMIR SŁOMCZYŃSKI
Numer działki: 139

ZAWIADOMIENIE o terminie i miejscu ustalenia przebiegu granic

Na podstawie §31-33 Rozporządzenia Ministra Rozwoju, Pracy i Technologii z dnia 27 lipca 2021 r., w sprawie ewidencji gruntów i budynków (Dz. U. 2021 r. poz. 1390 z późn.zm.) oraz zgłoszenia pracy geodezyjnej nr GG.6640.2667.2023 z dnia 27.09.2023 r. informuję, że **geodeta uprawniony** mgr inż. **Elżbieta Knap** (firma „GEKOII” Usługi geodezyjne i kartograficzne Elżbieta Knap) dokonuje ustalenia przebiegu granic działki nr **87** położonej na terenie obrębu **Somianka Parcele**, gmina **Somianka**, powiat **wyszkowski**.

W związku z tym, iż Państwa nieruchomość graniczy z ww działką zapraszam do przybycia **na przedmiotową nieruchomość w celu udziału w czynnościach oraz podpisania protokołu ustalenia przebiegu granic** w dniu **08.01.2024 r.** o godz. **14.00** w charakterze osoby zainteresowanej.

Informuję, że osoby zawiadomione niniejszym pismem mogą brać udział w ww. czynnościach osobiście lub przez swoich przedstawicieli. Dokumentem upoważniającym do udziału w czynnościach jest dokument tożsamości, a w przypadku przedstawicieli pełnomocnictwo, wystawione przez powiadomionego tym pismem. Dokument świadczący o pełnomocnictwie jednorazowym zostanie dołączony do akt. Nieusprawiedliwione niestawiennictwo nie wstrzymuje czynności geodety.

Informacje pod nr tel.: 604-967-139

Administratorem danych osobowych jest Firma Gekoll Usługi Geodezyjne i Kartograficzne Elżbieta Knap. Przetwarzanie danych niezbędne jest do wypełniania obowiązku prawnego ciążącego na administratorze. Dane nie są przekazywane nieuprawnionym odbiorcom, ani też osobom trzecim. Odbiorcami danych mogą być jedynie osoby i podmioty upoważnione do przetwarzania danych oraz uprawnione na podstawie przepisów prawa organy publiczne. Dane są przechowywane przez czas określony w szczegółowych przepisach prawa.

GEODETA UPRAWNIONY
Elżbieta Knap
mgr inż. Elżbieta Knap
Zaśw. GGK Nr 19305

GEKOII Usługi geodezyjne i kartograficzne
Elżbieta Knap
ul. gen. J. Sowińskiego 34/3, 07-202 Wyszaków
tel. 606-132-584
REGON 523624394 NIP 762-109-37-92

TADEUSZ WITOLD SZCZĘSNY
Rodzice: KAZIMIERZ, GENOWEFA
SOMIANKA PARCELE
Numer działki: 139

ZAWIADOMIENIE **o terminie i miejscu ustalenia przebiegu granic**


Na podstawie §31-33 Rozporządzenia Ministra Rozwoju, Pracy i Technologii z dnia 27 lipca 2021 r., w sprawie ewidencji gruntów i budynków (Dz. U. 2021 r. poz. 1390 z późn.zm.) oraz zgłoszenia pracy geodezyjnej nr **GG.6640.2667.2023** z dnia **27.09.2023** r. informuję, że **geodeta uprawniony** mgr inż. **Elżbieta Knap** (firma „**GEKOII**” Usługi geodezyjne i kartograficzne Elżbieta Knap) dokonuje ustalenia przebiegu granic działki nr **87** położonej na terenie obrębu **Somianka Parcele**, gmina **Somianka**, powiat **wyszkowski**.

W związku z tym, iż Państwa nieruchomość graniczy z ww działką zapraszam do przybycia **na przedmiotową nieruchomość w celu udziału w czynnościach oraz podpisania protokołu ustalenia przebiegu granic** w dniu **08.01.2024** r. o godz. **14.00** w charakterze osoby zainteresowanej.

Informuję, że osoby zawiadomione niniejszym pismem mogą brać udział w ww. czynnościach osobiście lub przez swoich przedstawicieli. Dokumentem upoważniającym do udziału w czynnościach jest dokument tożsamości, a w przypadku przedstawicieli pełnomocnictwo, wystawione przez powiadomionego tym pismem. Dokument świadczący o pełnomocnictwie jednorazowym zostanie dołączony do akt. Nieusprawiedliwione niestawiennictwo nie wstrzymuje czynności geodety.

Informacje pod nr tel.: 604-967-139

Administratorem danych osobowych jest Firma Gekoll Usługi Geodezyjne i Kartograficzne Elżbieta Knap. Przetwarzanie danych niezbędne jest do wypełniania obowiązku prawnego ciążącego na administratorze. Dane nie są przekazywane nieuprawnionym odbiorcom, ani też osobom trzecim. Odbiorcami danych mogą być jedynie osoby i podmioty upoważnione do przetwarzania danych oraz uprawnione na podstawie przepisów prawa organy publiczne. Dane są przechowywane przez czas określony w szczegółowych przepisach prawa.

GEODETA UPRAWNIONY

mgr inż. **Elżbieta Knap**
Zaśw. G.GK Nr 19305

GEKOII Usługi geodezyjne i kartograficzne
Elżbieta Knap
ul. gen. J. Sowińskiego 34/3, 07-202 Wyszków
tel. 606-132-584
REGON 523624394 NIP 762-109-37-92

KAZIMIERZ ZAJĄC
Rodzice: JÓZEF, SABINA
SOMIANKA PARCELE 41
PESEL: 48091508010
Numer działki: 139

ZAWIADOMIENIE **o terminie i miejscu ustalenia przebiegu granic**


Na podstawie §31-33 Rozporządzenia Ministra Rozwoju, Pracy i Technologii z dnia 27 lipca 2021 r., w sprawie ewidencji gruntów i budynków (Dz. U. 2021 r. poz. 1390 z późn.zm.) oraz zgłoszenia pracy geodezyjnej nr **GG.6640.2667.2023** z dnia **27.09.2023** r. informuję, że **geodeta uprawniony** mgr inż. **Elżbieta Knap** (firma „**GEKOII**” Usługi geodezyjne i kartograficzne Elżbieta Knap) dokonuje ustalenia przebiegu granic działki nr **87** położonej na terenie obrębu **Somianka Parcele**, gmina **Somianka**, powiat **wyszkowski**.

W związku z tym, iż Państwa nieruchomość graniczy z ww działką zapraszam do przybycia **na przedmiotową nieruchomość w celu udziału w czynnościach oraz podpisania protokołu ustalenia przebiegu granic** w dniu **08.01.2024** r. o godz. **14.00** w charakterze osoby zainteresowanej.

Informuję, że osoby zawiadomione niniejszym pismem mogą brać udział w ww. czynnościach osobiście lub przez swoich przedstawicieli. Dokumentem upoważniającym do udziału w czynnościach jest dokument tożsamości, a w przypadku przedstawicieli pełnomocnictwo, wystawione przez powiadomionego tym pismem. Dokument świadczący o pełnomocnictwie jednorazowym zostanie dołączony do akt. Nieusprawiedliwione niestawiennictwo nie wstrzymuje czynności geodety.

Informacje pod nr tel.: 604-967-139

Administratorem danych osobowych jest Firma Gekoll Usługi Geodezyjne i Kartograficzne Elżbieta Knap. Przetwarzanie danych niezbędne jest do wypełniania obowiązku prawnego ciążącego na administratorze. Dane nie są przekazywane nieuprawnionym odbiorcom, ani też osobom trzecim. Odbiorcami danych mogą być jedynie osoby i podmioty upoważnione do przetwarzania danych oraz uprawnione na podstawie przepisów prawa organy publiczne. Dane są przechowywane przez czas określony w szczegółowych przepisach prawa.

GEODETA UPRAWNIONY

mgr inż. **Elżbieta Knap**
Zaśw. GGK Nr 19305

GEKOII Usługi geodezyjne i kartograficzne
Elżbieta Knap
ul. gen. J. Sowińskiego 34/3, 07-202 Wyszków
tel. 606-132-584
REGON 523624394 NIP 762-109-37-92

STANISŁAW KRUZA
Rodzice: HENRYK, JANINA
SOMIANKA 30
PESEL: 48101706597
Numer działki: 139

ZAWIADOMIENIE

o terminie i miejscu ustalenia przebiegu granic

Na podstawie §31-33 Rozporządzenia Ministra Rozwoju, Pracy i Technologii z dnia 27 lipca 2021 r., w sprawie ewidencji gruntów i budynków (Dz. U. 2021 r. poz. 1390 z późn.zm.) oraz zgłoszenia pracy geodezyjnej nr **GG.6640.2667.2023** z dnia **27.09.2023** r. informuję, że **geodeta uprawniony** mgr inż. **Elżbieta Knap** (firma „**GEKOII**” Usługi geodezyjne i kartograficzne **Elżbieta Knap**) dokonuje ustalenia przebiegu granic działki nr **87** położonej na terenie obrębu **Somianka Parcele**, gmina **Somianka**, powiat **wyszkowski**.

W związku z tym, iż Państwa nieruchomość graniczy z ww działką zapraszam do przybycia **na przedmiotową nieruchomość w celu udziału w czynnościach oraz podpisania protokołu ustalenia przebiegu granic** w dniu **08.01.2024** r. o godz. **14.00** w charakterze osoby zainteresowanej.

Informuję, że osoby zawiadomione niniejszym pismem mogą brać udział w ww. czynnościach osobiście lub przez swoich przedstawicieli. Dokumentem upoważniającym do udziału w czynnościach jest dokument tożsamości, a w przypadku przedstawicieli pełnomocnictwo, wystawione przez powiadomionego tym pismem. Dokument świadczący o pełnomocnictwie jednorazowym zostanie dołączony do akt. Nieusprawiedliwione niestawiennictwo nie wstrzymuje czynności geodety.

Informacje pod nr tel.: 604-967-139

Administratorem danych osobowych jest Firma Gekoll Usługi Geodezyjne i Kartograficzne Elżbieta Knap. Przetwarzanie danych niezbędne jest do wypełniania obowiązku prawnego ciążącego na administratorze. Dane nie są przekazywane nieuprawnionym odbiorcom, ani też osobom trzecim. Odbiorcami danych mogą być jedynie osoby i podmioty upoważnione do przetwarzania danych oraz uprawnione na podstawie przepisów prawa organy publiczne. Dane są przechowywane przez czas określony w szczegółowych przepisach prawa.

GEODETA UPRAWNIONY

mgr inż. **Elżbieta Knap**
Zaśw. GGK Nr 19305

GEKOII Usługi geodezyjne i kartograficzne
Elżbieta Knap
ul. gen. J. Sowińskiego 34/3, 07-202 Wyszków
tel. 606-132-584
REGON 523624394 NIP 762-109-37-92

ZYGMUNT KRUZA
Numer działki: 139

ZAWIADOMIENIE o terminie i miejscu ustalenia przebiegu granic


Na podstawie §31-33 Rozporządzenia Ministra Rozwoju, Pracy i Technologii z dnia 27 lipca 2021 r., w sprawie ewidencji gruntów i budynków (Dz. U. 2021 r. poz. 1390 z późn.zm.) oraz zgłoszenia pracy geodezyjnej nr GG.6640.2667.2023 z dnia 27.09.2023 r. informuję, że **geodeta uprawniony** mgr inż. **Elżbieta Knap** (firma „GEKOII” Usługi geodezyjne i kartograficzne Elżbieta Knap) dokonuje ustalenia przebiegu granic działki nr **87** położonej na terenie obrębu **Somianka Parcele**, gmina **Somianka**, powiat **wyszkowski**.

W związku z tym, iż Państwa nieruchomość graniczy z ww działką zapraszam do przybycia **na przedmiotową nieruchomość w celu udziału w czynnościach oraz podpisania protokołu ustalenia przebiegu granic** w dniu **08.01.2024 r.** o godz. **14.00** w charakterze osoby zainteresowanej.

Informuję, że osoby zawiadomione niniejszym pismem mogą brać udział w ww. czynnościach osobiście lub przez swoich przedstawicieli. Dokumentem upoważniającym do udziału w czynnościach jest dokument tożsamości, a w przypadku przedstawicieli pełnomocnictwo, wystawione przez powiadomionego tym pismem. Dokument świadczący o pełnomocnictwie jednorazowym zostanie dołączony do akt. Nieusprawiedliwione niestawiennictwo nie wstrzymuje czynności geodety.

Informacje pod nr tel.: 604-967-139

Administratorem danych osobowych jest Firma Gekoll Usługi Geodezyjne i Kartograficzne Elżbieta Knap. Przetwarzanie danych niezbędne jest do wypełniania obowiązku prawnego ciążącego na administratorze. Dane nie są przekazywane nieuprawnionym odbiorcom, ani też osobom trzecim. Odbiorcami danych mogą być jedynie osoby i podmioty upoważnione do przetwarzania danych oraz uprawnione na podstawie przepisów prawa organy publiczne. Dane są przechowywane przez czas określony w szczegółowych przepisach prawa.

GEODETA UPRAWNIONY

mgr inż. **Elżbieta Knap**
Zaśw. GGK Nr 19305

GEKOII Usługi geodezyjne i kartograficzne
Elżbieta Knap
ul. gen. J. Sowińskiego 34/3, 07-202 Wyszków
tel. 606-132-584
REGON 523624394 NIP 762-109-37-92

MARIANNA KRUZA
Numer działki: 139

ZAWIADOMIENIE **o terminie i miejscu ustalenia przebiegu granic**


Na podstawie §31-33 Rozporządzenia Ministra Rozwoju, Pracy i Technologii z dnia 27 lipca 2021 r., w sprawie ewidencji gruntów i budynków (Dz. U. 2021 r. poz. 1390 z późn.zm.) oraz zgłoszenia pracy geodezyjnej nr **GG.6640.2667.2023** z dnia **27.09.2023** r. informuję, że **geodeta uprawniony mgr inż. Elżbieta Knap** (firma „GEKOII” Usługi geodezyjne i kartograficzne Elżbieta Knap) dokonuje ustalenia przebiegu granic działki nr **87** położonej na terenie obrębu **Somianka Parcele**, gmina **Somianka**, powiat **wyszkowski**.

W związku z tym, iż Państwa nieruchomość graniczy z ww działką zapraszam do przybycia **na przedmiotową nieruchomość w celu udziału w czynnościach oraz podpisania protokołu ustalenia przebiegu granic** w dniu **08.01.2024 r.** o godz. **14.00** w charakterze osoby zainteresowanej.

Informuję, że osoby zawiadomione niniejszym pismem mogą brać udział w ww. czynnościach osobiście lub przez swoich przedstawicieli. Dokumentem upoważniającym do udziału w czynnościach jest dokument tożsamości, a w przypadku przedstawicieli pełnomocnictwo, wystawione przez powiadomionego tym pismem. Dokument świadczący o pełnomocnictwie jednorazowym zostanie dołączony do akt. Nieusprawiedliwione niestawiennictwo nie wstrzymuje czynności geodety.

Informacje pod nr tel.: 604-967-139

Administratorem danych osobowych jest Firma Gekoll Usługi Geodezyjne i Kartograficzne Elżbieta Knap. Przetwarzanie danych niezbędne jest do wypełniania obowiązku prawnego ciążącego na administratorze. Dane nie są przekazywane nieuprawnionym odbiorcom, ani też osobom trzecim. Odbiorcami danych mogą być jedynie osoby i podmioty upoważnione do przetwarzania danych oraz uprawnione na podstawie przepisów prawa organy publiczne. Dane są przechowywane przez czas określony w szczegółowych przepisach prawa.

GEODETA UPRAWNIONY

mgr inż. Elżbieta Knap
Zaśw. GKG Nr 19305

GEKOII Usługi geodezyjne i kartograficzne
Elżbieta Knap
ul. gen. J. Sowińskiego 34/3, 07-202 Wyszków
tel. 606-132-584
REGON 523624394 NIP 762-109-37-92

CZESŁAW MAŁECKI
Numer działki: 139

ZAWIADOMIENIE **o terminie i miejscu ustalenia przebiegu granic**

Na podstawie §31-33 Rozporządzenia Ministra Rozwoju, Pracy i Technologii z dnia 27 lipca 2021 r., w sprawie ewidencji gruntów i budynków (Dz. U. 2021 r. poz. 1390 z późn.zm.) oraz zgłoszenia pracy geodezyjnej nr **GG.6640.2667.2023** z dnia **27.09.2023** r. informuję, że **geodeta uprawniony mgr inż. Elżbieta Knap** (firma „**GEKOII**” Usługi geodezyjne i kartograficzne **Elżbieta Knap**) dokonuje ustalenia przebiegu granic działki nr **87** położonej na terenie obrębu **Somianka Parcele**, gmina **Somianka**, powiat **wyszkowski**.

W związku z tym, iż Państwa nieruchomość graniczy z ww działką zapraszam do przybycia **na przedmiotową nieruchomość w celu udziału w czynnościach oraz podpisania protokołu ustalenia przebiegu granic** w dniu **08.01.2024 r.** o godz. **14.00** w charakterze osoby zainteresowanej.

Informuję, że osoby zawiadomione niniejszym pismem mogą brać udział w ww. czynnościach osobiście lub przez swoich przedstawicieli. Dokumentem upoważniającym do udziału w czynnościach jest dokument tożsamości, a w przypadku przedstawicieli pełnomocnictwo, wystawione przez powiadomionego tym pismem. Dokument świadczący o pełnomocnictwie jednorazowym zostanie dołączony do akt. Nieusprawiedliwione niestawiennictwo nie wstrzymuje czynności geodety.

Informacje pod nr tel.: 604-967-139

Administratorem danych osobowych jest Firma Gekoll Usługi Geodezyjne i Kartograficzne Elżbieta Knap. Przetwarzanie danych niezbędne jest do wypełniania obowiązku prawnego ciążącego na administratorze. Dane nie są przekazywane nieuprawnionym odbiorcom, ani też osobom trzecim. Odbiorcami danych mogą być jedynie osoby i podmioty upoważnione do przetwarzania danych oraz uprawnione na podstawie przepisów prawa organy publiczne. Dane są przechowywane przez czas określony w szczegółowych przepisach prawa.

GEODETA UPRAWNIONY

mgr inż. Elżbieta Knap
Zaśw. GGK Nr 19305

GEKOII Usługi geodezyjne i kartograficzne
Elżbieta Knap
ul. gen. J. Sowińskiego 34/3, 07-202 Wyszaków
tel. 606-132-584
REGON 523624394 NIP 762-109-37-92

MARIANNA MAŁECKA
Numer działki: 139

ZAWIADOMIENIE **o terminie i miejscu ustalenia przebiegu granic**

Na podstawie §31-33 Rozporządzenia Ministra Rozwoju, Pracy i Technologii z dnia 27 lipca 2021 r., w sprawie ewidencji gruntów i budynków (Dz. U. 2021 r. poz. 1390 z późn.zm.) oraz zgłoszenia pracy geodezyjnej nr **GG.6640.2667.2023** z dnia **27.09.2023** r. informuję, że **geodeta uprawniony mgr inż. Elżbieta Knap** (firma „**GEKOII**” Usługi geodezyjne i kartograficzne Elżbieta Knap) dokonuje ustalenia przebiegu granic działki nr **87** położonej na terenie obrębu **Somianka Parcele**, gmina **Somianka**, powiat **wyszkowski**.

W związku z tym, iż Państwa nieruchomość graniczy z ww działką zapraszam do przybycia **na przedmiotową nieruchomość w celu udziału w czynnościach oraz podpisania protokołu ustalenia przebiegu granic** w dniu **08.01.2024 r.** o godz. **14.00** w charakterze osoby zainteresowanej.

Informuję, że osoby zawiadomione niniejszym pismem mogą brać udział w ww. czynnościach osobiście lub przez swoich przedstawicieli. Dokumentem upoważniającym do udziału w czynnościach jest dokument tożsamości, a w przypadku przedstawicieli pełnomocnictwo, wystawione przez powiadomionego tym pismem. Dokument świadczący o pełnomocnictwie jednorazowym zostanie dołączony do akt. Nieusprawiedliwione niestawiennictwo nie wstrzymuje czynności geodety.

Informacje pod nr tel.: 604-967-139

Administratorem danych osobowych jest Firma Gekoll Usługi Geodezyjne i Kartograficzne Elżbieta Knap. Przetwarzanie danych niezbędne jest do wypełniania obowiązku prawnego ciążącego na administratorze. Dane nie są przekazywane nieuprawnionym odbiorcom, ani też osobom trzecim. Odbiorcami danych mogą być jedynie osoby i podmioty upoważnione do przetwarzania danych oraz uprawnione na podstawie przepisów prawa organy publiczne. Dane są przechowywane przez czas określony w szczegółowych przepisach prawa.

GEODETA UPRAWNIONY

mgr inż. **Elżbieta Knap**
Zaśw. GGK Nr 19305

GEKOII Usługi geodezyjne i kartograficzne
Elżbieta Knap
ul. gen. J. Sowińskiego 34/3, 07-202 Wyszaków
tel. 606-132-584
REGON 523624394 NIP 762-109-37-92

HENRYK MAŁECKI
Numer działki: 139

ZAWIADOMIENIE o terminie i miejscu ustalenia przebiegu granic

Na podstawie §31-33 Rozporządzenia Ministra Rozwoju, Pracy i Technologii z dnia 27 lipca 2021 r., w sprawie ewidencji gruntów i budynków (Dz. U. 2021 r. poz. 1390 z późn.zm.) oraz zgłoszenia pracy geodezyjnej nr GG.6640.2667.2023 z dnia 27.09.2023 r. informuję, że **geodeta uprawniony mgr inż. Elżbieta Knap** (firma „GEKOII” Usługi geodezyjne i kartograficzne Elżbieta Knap) dokonuje ustalenia przebiegu granic działki nr 87 położonej na terenie obrębu **Somianka Parcele**, gmina **Somianka**, powiat **wyszkowski**.

W związku z tym, iż Państwa nieruchomość graniczy z ww działką zapraszam do przybycia **na przedmiotową nieruchomość w celu udziału w czynnościach oraz podpisania protokołu ustalenia przebiegu granic** w dniu **08.01.2024 r.** o godz. **14.00** w charakterze osoby zainteresowanej.

Informuję, że osoby zawiadomione niniejszym pismem mogą brać udział w ww. czynnościach osobiście lub przez swoich przedstawicieli. Dokumentem upoważniającym do udziału w czynnościach jest dokument tożsamości, a w przypadku przedstawicieli pełnomocnictwo, wystawione przez powiadomionego tym pismem. Dokument świadczący o pełnomocnictwie jednorazowym zostanie dołączony do akt. Nieusprawiedliwione niestawiennictwo nie wstrzymuje czynności geodety.

Informacje pod nr tel.: 604-967-139

Administratorem danych osobowych jest Firma Gekoll Usługi Geodezyjne i Kartograficzne Elżbieta Knap. Przetwarzanie danych niezbędne jest do wypełniania obowiązku prawnego ciążącego na administratorze. Dane nie są przekazywane nieuprawnionym odbiorcom, ani też osobom trzecim. Odbiorcami danych mogą być jedynie osoby i podmioty upoważnione do przetwarzania danych oraz uprawnione na podstawie przepisów prawa organy publiczne. Dane są przechowywane przez czas określony w szczegółowych przepisach prawa.

GEODETA UPRAWNIONY

mgr inż. Elżbieta Knap
Zaśw. GGK Nr 10305

GEKOII Usługi geodezyjne i kartograficzne
Elżbieta Knap
ul. gen. J. Sowińskiego 34/3, 07-202 Wyszków
tel. 606-132-584
REGON 523624394 NIP 762-109-37-92

JANINA MAŁECKA
Numer działki: 139

ZAWIADOMIENIE **o terminie i miejscu ustalenia przebiegu granic**

Na podstawie §31-33 Rozporządzenia Ministra Rozwoju, Pracy i Technologii z dnia 27 lipca 2021 r., w sprawie ewidencji gruntów i budynków (Dz. U. 2021 r. poz. 1390 z późn.zm.) oraz zgłoszenia pracy geodezyjnej nr **GG.6640.2667.2023** z dnia **27.09.2023** r. informuję, że **geodeta uprawniony** mgr inż. **Elżbieta Knap** (firma „**GEKOII**” Usługi geodezyjne i kartograficzne **Elżbieta Knap**) dokonuje ustalenia przebiegu granic działki nr **87** położonej na terenie obrębu **Somianka Parcele**, gmina **Somianka**, powiat **wyszkowski**.

W związku z tym, iż Państwa nieruchomość graniczy z ww działką zapraszam do przybycia **na przedmiotową nieruchomość w celu udziału w czynnościach oraz podpisania protokołu ustalenia przebiegu granic** w dniu **08.01.2024** r. o godz. **14.00** w charakterze osoby zainteresowanej.

Informuję, że osoby zawiadomione niniejszym pismem mogą brać udział w ww. czynnościach osobiście lub przez swoich przedstawicieli. Dokumentem upoważniającym do udziału w czynnościach jest dokument tożsamości, a w przypadku przedstawicieli pełnomocnictwo, wystawione przez powiadomionego tym pismem. Dokument świadczący o pełnomocnictwie jednorazowym zostanie dołączony do akt. Nieusprawiedliwione niestawiennictwo nie wstrzymuje czynności geodety.

Informacje pod nr tel.: 604-967-139

Administratorem danych osobowych jest Firma Gekoll Usługi Geodezyjne i Kartograficzne Elżbieta Knap. Przetwarzanie danych niezbędne jest do wypełniania obowiązku prawnego ciążącego na administratorze. Dane nie są przekazywane nieuprawnionym odbiorcom, ani też osobom trzecim. Odbiorcami danych mogą być jedynie osoby i podmioty upoważnione do przetwarzania danych oraz uprawnione na podstawie przepisów prawa organy publiczne. Dane są przechowywane przez czas określony w szczegółowych przepisach prawa.

GEODETA UPRAWNIONY

mgr inż. **Elżbieta Knap**
Zaśw. GSK Nr 19305

GEKOII Usługi geodezyjne i kartograficzne
Elżbieta Knap
ul. gen. J. Sowińskiego 34/3, 07-202 Wyszków
tel. 606-132-584
REGON 523624394 NIP 762-109-37-92

MICHAŁ TADEUSZ OLEKSIK
Rodzice: STAMISŁAW, MARIANNA
SOMIANKA
PESEL: 53092916357
Numer działki: 139

ZAWIADOMIENIE **o terminie i miejscu ustalenia przebiegu granic**


Na podstawie §31-33 Rozporządzenia Ministra Rozwoju, Pracy i Technologii z dnia 27 lipca 2021 r., w sprawie ewidencji gruntów i budynków (Dz. U. 2021 r. poz. 1390 z późn.zm.) oraz zgłoszenia pracy geodezyjnej nr GG.6640.2667.2023 z dnia 27.09.2023 r. informuję, że **geodeta uprawniony** mgr inż. **Elżbieta Knap** (firma „GEKOII” Usługi geodezyjne i kartograficzne Elżbieta Knap) dokonuje ustalenia przebiegu granic działki nr **87** położonej na terenie obrębu **Somianka Parcele**, gmina **Somianka**, powiat **wyszkowski**.

W związku z tym, iż Państwa nieruchomość graniczy z ww działką zapraszam do przybycia **na przedmiotową nieruchomość w celu udziału w czynnościach oraz podpisania protokołu ustalenia przebiegu granic** w dniu **08.01.2024 r.** o godz. **14.00** w charakterze osoby zainteresowanej.

Informuję, że osoby zawiadomione niniejszym pismem mogą brać udział w ww. czynnościach osobiście lub przez swoich przedstawicieli. Dokumentem upoważniającym do udziału w czynnościach jest dokument tożsamości, a w przypadku przedstawicieli pełnomocnictwo, wystawione przez powiadomionego tym pismem. Dokument świadczący o pełnomocnictwie jednorazowym zostanie dołączony do akt. Nieusprawiedliwione niestawiennictwo nie wstrzymuje czynności geodety.

Informacje pod nr tel.: 604-967-139

Administratorem danych osobowych jest Firma Gekoll Usługi Geodezyjne i Kartograficzne Elżbieta Knap. Przetwarzanie danych niezbędne jest do wypełniania obowiązku prawnego ciążącego na administratorze. Dane nie są przekazywane nieuprawnionym odbiorcom, ani też osobom trzecim. Odbiorcami danych mogą być jedynie osoby i podmioty upoważnione do przetwarzania danych oraz uprawnione na podstawie przepisów prawa organy publiczne. Dane są przechowywane przez czas określony w szczegółowych przepisach prawa.

GEODETA UPRAWNIONY

mgr inż. **Elżbieta Knap**
Zaśw. GGK Nr 19305