

Warszawa, dn. 2024-04-12

Orange Polska S.A.  
Al. Jerozolimskie 160  
02-326 Warszawa

Pełnomocnik: Joanna Szmytka  
Pełnomocnictwo numer: 169/01/21

z dnia: 2021-01-13

**dane do korespondencji:**

**NetWorks Sp. z o.o.**  
ul. Józefa Piusa Dziekońskiego 3  
00-728 Warszawa  
tel. 506401236

**Starosta Powiatu Wyszowskiego**  
**Starostwo Powiatowe w Wyszowie**  
**Al. Róż 2**  
**07-200 Wyszów**

**Dotyczy:** ustawowego obowiązku, wynikającego z art. 152 ust. 1 i ust. 7 w związku z ust. 6 pkt 1c ustawy z dnia 27 kwietnia 2001r – Prawo ochrony środowiska (Dz.U. 2024 poz. 54).

Działając z upoważnienia Orange Polska S.A. z siedzibą Al. Jerozolimskie 160, 02-326 Warszawa, **informuję o zmianie danych w zakresie wielkości i rodzaju emisji** dla instalacji radiokomunikacyjnej **6120 (94965N!) WYSZKÓW\_CENTRUM (WOS\_WYSZKOW\_DASZYNSKIEG27)** zlokalizowanej w miejscowości WYSZKÓW, ul. IGNACEGO DASZYŃSKIEGO 27 DZ.3690/1. W stosunku do informacji zawartej w zgłoszeniu realizowanym dla tej instalacji w trybie art. 152 ust. 1 i 5 ustawy z dnia 27 kwietnia 2001r – Prawo ochrony środowiska (Dz.U. 2024 poz. 54), dane ulegają zmianie w następujący sposób:

**9. Wielkość i rodzaj emisji<sup>2)</sup>:**

Pole elektromagnetyczne. EIRP poszczególnych anten zostało podane w pkt 12, tj.

Lp.	Równoważna moc promieniowana izotropowo (EIRP) [W]
1.	23106
2.	23714
3.	23767
4.	23714
5.	23106
6.	23714

**12. Szczegółowe dane, odpowiednio do rodzaju instalacji, zgodne z wymaganiami określonymi w załączniku nr 2 do Rozporządzenia:**

Lp.	1)	2)	3)	4)	5)	
Lp.	Współrzędne geograficzne	Częstotliwość lub zakresy częstotliwości pracy instalacji [MHz]	Wysokość środka elektrycznego anteny [m n.p.t]	Równoważna moc promieniowana izotropowo (EIRP) [W]	Azymut [°]	Kąt pochylenia lub zakresy kątów pochylenia [°]
1.	21°27'27.3" 52°35'37.5"	800/900/1800/2100/ 2600	22	23106	0	0-6/0-6/2-6/2-6/2-6
2.	21°27'27.3" 52°35'37.5"	3600	22	23714	0	0-12
3.	21°27'27.4" 52°35'37.4"	800/900/1800/2100/ 2600	22	23767	140	0-6/0-6/2-6/2-6/2-6
4.	21°27'27.4" 52°35'37.4"	3600	22	23714	140	0-12
5.	21°27'27.3" 52°35'37.4"	800/900/1800/2100/ 2600	22	23106	270	0-6/0-6/2-6/2-6/2-6
6.	21°27'27.3" 52°35'37.4"	3600	22	23714	270	0-12

\*) tolerancja azymutu od -10° do +10°.

Informuję, iż dokonane zmiany w zakresie wielkości i rodzaju emisji przedmiotowej instalacji nie powodują zmiany instalacji w sposób istotny zgodnie z art. 3 pkt 7 ustawy Poś.

W załączniku przesyłam:

1. Pełnomocnictwo
2. Kopia potwierdzenia wniesienia opłaty skarbowej.
3. Sprawozdanie z pomiarów pól elektromagnetycznych wykonanych dla celów ochrony środowiska.

Otrzymują:

1. a/a
2. adresat



Signed by /  
Podpisano przez:

Joanna Szmytka

Date / Data:  
2024-04-12  
22:04



NetWorks Sp. z o.o.  
Laboratorium Badań Środowiskowych  
ul. Józefa Piusa Dziekońskiego 3  
00-728 Warszawa  
e-mail: [Laboratorium@networks.pl](mailto:Laboratorium@networks.pl)



AB 419

**S P R A W O Z D A N I E 952/2024/OS**  
**Z POMIARÓW PÓL ELEKTROMAGNETYCZNYCH**  
**WYKONANYCH DLA POTRZEB OCHRONY ŚRODOWISKA**

Badany obiekt: Instalacja radiokomunikacyjna Orange Polska S.A.  
Numer i nazwa: 6120 (94965N!) WYSZKÓW\_CENTRUM  
(WOS\_WYSZKOW\_DASZYNSKIEG27)  
Adres: WYSZKÓW, IGNACEGO DASZYŃSKIEGO 27 DZ.3690/1, Powiat wyszkowski,  
WOJ. MAZOWIECKIE

Data wykonania pomiarów: 2024-04-09

Sprawozdanie z badań bez pisemnej zgody laboratorium nie może być powielane inaczej niż w całości.  
Wynik przedstawione w niniejszym sprawozdaniu odnoszą się wyłącznie do badanego obiektu i do warunków i konfiguracji urządzeń w dniu wykonywania pomiarów.

**1. Właściciel badanego obiektu:**

Orange Polska S.A., Al. Jerozolimskie 160, 02-326 Warszawa

**2. Zleceniodawca:**

Orange Polska S.A., Al. Jerozolimskie 160, 02-326 Warszawa

**3. Przedstawiciel zleceniodawcy:**

NetWorks Sp. z o.o.

**4. Zakres zlecenia:**

Wykonanie badania i opracowanie sprawozdania z pomiarów natężenia pola elektrycznego i pola magnetycznego dla instalacji radiokomunikacyjnej Orange Polska S.A. zlokalizowanej w miejscowości WYSZKÓW, IGNACEGO DASZYŃSKIEGO 27 DZ.3690/1.

**5. Cel zlecenia:**

Wykonanie pomiarów pól elektromagnetycznych w otoczeniu instalacji radiokomunikacyjnej 6120 (94965N!) WYSZKÓW\_CENTRUM (WOS\_WYSZKOW\_DASZYNSKIEG27) w odniesieniu do wymagań określonych w *Rozporządzeniu Ministra Klimatu z dnia 17 lutego 2020 r. w sprawie sposobów sprawdzania dotrzymania dopuszczalnych poziomów pól elektromagnetycznych w środowisku (Dz.U. 2022 poz. 2630)*.

**6. Pomiary zostały wykonane przez:**

Radomski Oskar  
Głowacki Konrad

**7. Informacje o źródłach pól elektromagnetycznych**

**7.1. Sposób identyfikacji badanych źródeł pól elektromagnetycznych**

Identyfikacji źródeł i parametrów technicznych dokonano na podstawie analizy dokumentacji dotyczącej zlecenia oraz obserwacji miejsca wykonywania badań.

**7.2. Opis miejsca zainstalowania anten i urządzeń technicznych. Opis obiektu badań i jego otoczenia**

Instalacja radiokomunikacyjna zlokalizowana jest na dachu. Anteny zawieszono na maszcie usytowanym na dachu budynku. Urządzenia sterujące oraz zasilające zainstalowano w pomieszczeniu na ostatnim piętrze budynku. Wokół instalacji znajduje się miasto. Instalacja radiokomunikacyjna jest obiektem bezobsługowym. Okresowe stanowiska pracy związane są z prowadzonymi w zależności od potrzeb konserwacjami, przeglądami, strojeniem i naprawami.

Sprawozdanie z badań bez pisemnej zgody laboratorium nie może być powielane inaczej niż w całości.  
Wynik przedstawione w niniejszym sprawozdaniu odnoszą się wyłącznie do badanego obiektu i do warunków i konfiguracji urządzeń w dniu wykonywania pomiarów.

### 7.3. Parametry techniczne źródła pola elektromagnetycznego

Dane przedstawiające maksymalne parametry pracy instalacji przekazane przez zleceniodawcę:

Parametry systemu nadawczo-odbiorczego:

Charakterystyka promieniowania		kierunkowa					
Rzeczywisty czas pracy [h/dobę]		24					
Warunki pracy		znamionowe					
Rodzaj wytwarzanego pola		stacjonarne					
Lp.	Częstotliwość lub zakresy częstotliwości pracy [MHz]	Typ/producent anteny	liczba anten	Azymut [°]	kąt pochylenia [°]	Wysokość środka elektrycznego anteny [m n.p.t]	Równoważna moc promieniowana izotropowo (EIRP) [W]
1	800/900/1800/2100/2600	ASI4518R14v18 Huawei	1	0	0-6**/0-6**/2-6**/2-6**/2-6**	22	23106
2	3600	AQQQ NSN	1	0	0-12**	22	23714
3	800/900/1800/2100/2600	ASI4518R14v18 Huawei	1	140	0-6**/0-6**/2-6**/2-6**/2-6**	22	23767
4	3600	AQQQ NSN	1	140	0-12**	22	23714
5	800/900/1800/2100/2600	ASI4518R14v18 Huawei	1	270	0-6**/0-6**/2-6**/2-6**/2-6**	22	23106
6	3600	AQQQ NSN	1	270	0-12**	22	23714

\* wskazane wartości kąta pochylenia anten, zgodnie z informacją uzyskaną od zleceniodawcy, są wartościami stałymi

\*\* pomiary wykonano zgodnie z pkt 13., ppkt 2 załącznika do Rozporządzenia Ministra Klimatu z dnia 17 lutego 2020 r. (Dz. U. 2022, poz. 2630).

Transmisja realizowana drogą kablową

### 7.4. Inne źródła pól elektromagnetycznych

Na podstawie informacji otrzymanych od użytkownika oraz obserwacji otoczenia miejsca wykonywania pomiarów stwierdzono występowanie innych źródeł pola-EM, pracujących w systemie: telefonii komórkowej (800MHz-2600MHz), linii radiowych (5GHz – 90GHz), które istotnie wpływają na wyniki pomiarów.

## 8. Opis pomiarów

### 8.1. Metoda badań

Zgodna z rozporządzeniem Ministra Klimatu z dnia 17 lutego 2020 r. w sprawie sposobów sprawdzania dotrzymania dopuszczalnych poziomów pól elektromagnetycznych w środowisku (Dz.U. 2022 poz. 2630), określona w pkt 25 ppkt 1 załącznika do niniejszego rozporządzenia.

### 8.2. Termin pomiarów i warunki środowiskowe

Podczas wykonywania pomiarów pól elektromagnetycznych nie występowały opady atmosferyczne. Wyniki pomiaru parametrów pogodowych przedstawia poniższa tabela:

Data [rrrr-mm-dd]	Godzina [hh:mm-hh:mm]	Warunki środowiskowe			
		Temperatura [°C]		Wilgotność względna [%]	
2024-04-09	08:50-11:20	Przed pomiarem	Po pomiarach	Przed pomiarem	Po pomiarach
		19.3	24.9	65.4	50.1

Przedstawione wyżej warunki środowiskowe, występujące podczas wykonywania pomiarów pól elektromagnetycznych, są zgodne ze specyfikacją techniczną użytego zestawu pomiarowego.

Sprawozdanie z badań bez pisemnej zgody laboratorium nie może być powielane inaczej niż w całości.  
 Wynik przedstawione w niniejszym sprawozdaniu odnoszą się wyłącznie do badanego obiektu i do warunków i konfiguracji urządzeń w dniu wykonywania pomiarów.

### 8.3. Warunki pracy urządzeń nadawczych

Podczas pomiarów w przypadku uzyskania wyniku pomiaru szerokopasmowego wykonanego zastosowaną metodą, dla zakresów częstotliwości od 10 MHz do 300 GHz, powiększonego o rozszerzoną niepewność pomiaru U dla współczynnika rozszerzenia  $k = 2$  przekraczającego 70% najniższej dopuszczalnej wartości składowej elektrycznej lub magnetycznej pola dla objętych pomiarami zakresów częstotliwości, uwzględnia się poprawki pomiarowe przekazane przez zleceniodawcę, umożliwiające uwzględnienie maksymalnych parametrów pracy instalacji zgodnie z pkt 7 załącznika do Rozporządzeniem Ministra Klimatu z dnia 17 lutego 2020 r. w sprawie sposobów sprawdzania dotrzymania dopuszczalnych poziomów pól elektromagnetycznych w środowisku (Dz. U. 2022, poz. 2630) zaznaczając, że wymagane jest wykonanie pomiaru z wykorzystaniem miernika selektywnego. W przypadku uzyskania wyniku pomiaru szerokopasmowego wykonanego zastosowaną metodą, dla zakresów częstotliwości od 10 MHz do 300 GHz, powiększonego o rozszerzoną niepewność pomiaru U dla współczynnika rozszerzenia  $k = 2$  nieprzekraczającego 70% najniższej dopuszczalnej wartości składowej elektrycznej lub magnetycznej pola dla objętych pomiarami zakresów częstotliwości, nie uwzględnia się poprawek pomiarowych.

### 8.4. Wyposażenie pomiarowe

Zestaw pomiarowy służący do pomiaru natężenia składowej elektrycznej pola elektromagnetycznego złożony z szerokopasmowego miernika i sondy pomiarowej:

Oznaczenie miernika	Producent	Model	Numer fabryczny	Oznaczenie sondy	Producent	Model	Numer fabryczny
M-19	Narda Safety Test Solution	Miernik pól elektromagnetycznych NBM-550	H-0129	S-19	Narda Safety Test Solution	Sonda EF9091	A-0057

Mierniki natężenia pola elektromagnetycznego podlegają okresowemu sprawdzeniu zgodnie z procedurą wewnętrzną P-03 i PB-01. Świadectwo wzorcowania zestawu pomiarowego z dnia 22 maja 2023 o numerze LWiMP/W/175/23 wydane przez Politechnika Wrocławską.

Data ważności świadectwa wzorcowania: 22 maja 2025 (zgodnie z procedurą wewnętrzną P-03).

Termohigrometr:

Oznaczenie:	TH-22	Producent:	AZ INSTRUMENT CORP	Model:	Termohigrometr AZ8706
-------------	-------	------------	--------------------	--------	-----------------------

Data ważności świadectwa wzorcowania: 2 stycznia 2026 (zgodnie z procedurą wewnętrzną P-03).

Dalmierz:

Oznaczenie	Producent	Typ	Numer seryjny	Nr świadectwa wzorcowania	Data świadectwa wzorcowania
D-11	Leica	Dalmierz Leica Disto D510	1042957453	4609.22-M11-4180-1748/14	9 stycznia 2015

Data ważności świadectwa wzorcowania: 9 stycznia 2025 (zgodnie z procedurą wewnętrzną P-03).

Odbiornik GNSS:

Oznaczenie	Producent	Model	Numer fabryczny
G-01	Stonex	S7-G GIS	S7G4083040009

Odbiorniki podlegają okresowemu sprawdzeniu zgodnie z procedurą wewnętrzną P-03.

Sprawozdanie z badań bez pisemnej zgody laboratorium nie może być powielane inaczej niż w całości. Wynik przedstawione w niniejszym sprawozdaniu odnoszą się wyłącznie do badanego obiektu i do warunków i konfiguracji urządzeń w dniu wykonywania pomiarów.

## 9. Wyniki pomiarów

### Pole elektryczne

Nr pionu	Opis umiejscowienia pionu (punktu pomiarowego)	Wysokość pomiaru [m]	Zmierzona wartość natężenia pola elektrycznego E [V/m] <sup>1,5</sup>	Wartość natężenia pola elektrycznego powiększona o niepewność pomiaru <sup>4</sup> E [V/m]	Wskaźnikowa wartość poziomu emisji pól elektromagnetycznych WMe <sup>3</sup>	Współrzędne geograficzne pionu (punktu pomiarowego) <sup>2</sup>
1	DPP- Daszyńskiego 27, piętro 2/2, toaleta damska, okno otwarte	0.3-2.0	<1.0*	1.5	0.05	52°35'37.3" 21°27'27.0"
2	DPP - Daszyńskiego 27, piętro 2/2, korytarz	0.3-2.0	<1.0*	1.5	0.05	52°35'37.3" 21°27'27.4"
3	DPP - Daszyńskiego 27, piętro 2/2, korytarz	0.3-2.0	<1.0*	1.5	0.05	52°35'37.0" 21°27'27.4"
4	DPP - Daszyńskiego 25, piętro 1/2, balkon, klatka schodowa	0.3-2.0	<1.0*	1.5	0.05	52°35'36.2" 21°27'27.7"
5	DPP - Daszyńskiego 25, piętro 2/2, balkon	0.3-2.0	<1.0*	1.5	0.05	52°35'36.2" 21°27'28.4"
6	DPP - Daszyńskiego 31, piętro 1/2, balkon	0.3-2.0	<1.0*	1.5	0.05	52°35'37.7" 21°27'27.4"
7	DPP - Daszyńskiego 31, piętro 1/2, taras	2.0	1.5	2.2	0.08	52°35'37.7" 21°27'26.6"
8	DPP - Daszyńskiego 29, płaszczyzna okna przed budynkiem	0.3-2.0	<1.0*	1.5	0.05	52°35'37.7" 21°27'27.4"
9	DPP - Wąska 32, balkon, piętro 2/3	2.0	2.5	3.7	0.13	52°35'37.3" 21°27'24.1"
10	DPP - Wąska 34, piętro 3/3, balkon	2.0	<b>6.5</b>	9.7	0.35	52°35'37.3" 21°27'23.8"
11	DPP - Wąska 36, płaszczyzna okna przed budynkiem	2.0	1.4	2.1	0.07	52°35'37.3" 21°27'23.4"
12	DPP - Wąska 38, płaszczyzna okna przed budynkiem	0.3-2.0	<1.0*	1.5	0.05	52°35'37.3" 21°27'23.4"
13	DPP - Wąska 40, piętro 3/3, balkon	2.0	5.5	8.2	0.29	52°35'37.3" 21°27'22.7"
14	DPP - Daszyńskiego 33, płaszczyzna okna przed budynkiem	2.0	1.6	2.4	0.09	52°35'38.0" 21°27'27.4"
15	DPP - Daszyńskiego 35, płaszczyzna okna przed budynkiem	2.0	1.7	2.5	0.09	52°35'38.4" 21°27'27.0"
16	DPP - Daszyńskiego 39, taras, piętro 1/2	2.0	1.4	2.1	0.07	52°35'38.4" 21°27'26.3"
17	DPP - Daszyńskiego 39, piętro 1/2, balkon	2.0	1.2	1.8	0.06	52°35'38.8" 21°27'27.0"
18	DPP - Daszyńskiego 41, płaszczyzna okna przed budynkiem	2.0	1.4	2.1	0.07	52°35'38.8" 21°27'26.6"
19	DPP - Daszyńskiego 34, płaszczyzna okna przed budynkiem	2.0	2.5	3.7	0.13	52°35'40.2" 21°27'27.7"

Sprawozdanie z badań bez pisemnej zgody laboratorium nie może być powielane inaczej niż w całości.  
 Wynik przedstawione w niniejszym sprawozdaniu odnoszą się wyłącznie do badanego obiektu i do warunków i konfiguracji urządzeń w dniu wykonywania pomiarów.

20	DPP - Daszyńskiego 20a, piętro 1/2, balkon	2.0	1.4	2.1	0.07	52°35'37.7" 21°27'29.5"
21	DPP - Daszyńskiego 22, płaszczyzna okna przed budynkiem	2.0	1.3	1.9	0.07	52°35'37.7" 21°27'29.2"
22	DPP - Daszyńskiego 24, piętro 2/2, okno otwarte	2.0	1.6	2.4	0.09	52°35'38.0" 21°27'29.2"
23	DPP - Daszyńskiego 26, płaszczyzna okna przed budynkiem	2.0	1.5	2.2	0.08	52°35'38.4" 21°27'28.8"
24	GKP w odległości 11m od anteny sektorowej az. 0°	0.3-2.0	<1.0*	1.5	0.05	52°35'37.7" 21°27'27.4"
25	GKP w odległości 45m od anteny sektorowej az. 0°	2.0	2.0	3	0.11	52°35'38.8" 21°27'27.4"
26	GKP w odległości 87m od anteny sektorowej az. 0°	2.0	2.6	3.9	0.14	52°35'40.2" 21°27'27.4"
27	PKP na az. 325° w odległości 35m od anteny sektorowej az. 0°	0.3-2.0	<1.0*	1.5	0.05	52°35'38.4" 21°27'26.3"
28	PKP na az. 340° w odległości 34m od anteny sektorowej az. 0°	0.3-2.0	<1.0*	1.5	0.05	52°35'38.4" 21°27'26.6"
29	PKP na az. 353° w odległości 44m od anteny sektorowej az. 0°	2.0	1.9	2.8	0.1	52°35'38.8" 21°27'27.0"
30	PKP na az. 7° w odległości 38m od anteny sektorowej az. 0°	2.0	1.7	2.5	0.09	52°35'38.8" 21°27'27.7"
31	PKP na az. 20° w odległości 44m od anteny sektorowej az. 0°	2.0	1.7	2.5	0.09	52°35'38.8" 21°27'28.1"
32	PKP na az. 35° w odległości 42m od anteny sektorowej az. 0°	2.0	1.5	2.2	0.08	52°35'38.4" 21°27'28.4"
33	GKP w odległości 14m od anteny sektorowej az. 140°	0.3-2.0	<1.0*	1.5	0.05	52°35'37.0" 21°27'27.7"
34	GKP w odległości 41m od anteny sektorowej az. 140°	2.0	1.9	2.8	0.1	52°35'36.2" 21°27'28.8"
35	GKP w odległości 84m od anteny sektorowej az. 140°	2.0	2.3	3.4	0.12	52°35'35.2" 21°27'30.2"
36	PKP na az. 105° w odległości 43m od anteny sektorowej az. 140°	2.0	1.4	2.1	0.07	52°35'37.0" 21°27'29.5"
37	PKP na az. 120° w odległości 25m od anteny sektorowej az. 140°	2.0	1.3	1.9	0.07	52°35'37.0" 21°27'28.4"
38	PKP na az. 133° w odległości 43m od anteny sektorowej az. 140°	2.0	1.8	2.7	0.1	52°35'36.6" 21°27'28.8"
39	PKP na az. 147° w odległości 42m od anteny sektorowej az. 140°	2.0	1.8	2.7	0.1	52°35'36.2" 21°27'28.4"

Sprawozdanie z badań bez pisemnej zgody laboratorium nie może być powielane inaczej niż w całości.  
 Wynik przedstawione w niniejszym sprawozdaniu odnoszą się wyłącznie do badanego obiektu i do warunków i konfiguracji urządzeń w dniu wykonywania pomiarów.



40	PKP na az. 175° w odległości 42m od anteny sektorowej az. 140°	0.3-2.0	<1.0*	1.5	0.05	52°35'36.2" 21°27'27.4"
41	GKP w odległości 14m od anteny sektorowej az. 270°	0.3-2.0	<1.0*	1.5	0.05	52°35'37.3" 21°27'26.6"
42	GKP w odległości 42m od anteny sektorowej az. 270°	2.0	1.6	2.4	0.09	52°35'37.3" 21°27'25.2"
43	GKP w odległości 87m od anteny sektorowej az. 270°	0.3-2.0	<1.0*	1.5	0.05	52°35'37.3" 21°27'22.7"
44	PKP na az. 235° w odległości 41m od anteny sektorowej az. 270°	2.0	1.4	2.1	0.07	52°35'36.6" 21°27'25.6"
45	PKP na az. 250° w odległości 38m od anteny sektorowej az. 270°	2.0	1.4	2.1	0.07	52°35'37.0" 21°27'25.6"
46	PKP na az. 263° w odległości 37m od anteny sektorowej az. 270°	2.0	1.5	2.2	0.08	52°35'37.3" 21°27'25.2"
47	PKP na az. 277° w odległości 43m od anteny sektorowej az. 270°	2.0	1.6	2.4	0.09	52°35'37.7" 21°27'25.2"
48	PKP na az. 290° w odległości 38m od anteny sektorowej az. 270°	2.0	1.3	1.9	0.07	52°35'37.7" 21°27'25.6"
49	PKP na az. 305° w odległości 27m od anteny sektorowej az. 270°	2.0	1.2	1.8	0.06	52°35'38.0" 21°27'26.3"
-	GKP w odległości 125m od anteny sektorowej az. 0°	2.0	1.2	1.8	0.06	52°35'41.3" 21°27'27.4"
-	GKP w odległości 320m od anteny sektorowej az. 0°	0.3-2.0	<1.0*	1.5	0.05	52°35'47.8" 21°27'27.4"
-	GKP w odległości 116m od anteny sektorowej az. 140°	2.0	1.8	2.7	0.1	52°35'34.4" 21°27'31.3"
-	GKP w odległości 181m od anteny sektorowej az. 140°	2.0	1.2	1.8	0.06	52°35'33.0" 21°27'33.5"
-	GKP w odległości 114m od anteny sektorowej az. 270°	0.3-2.0	<1.0*	1.5	0.05	52°35'37.3" 21°27'21.2"
-	GKP w odległości 256m od anteny sektorowej az. 270°	0.3-2.0	<1.0*	1.5	0.05	52°35'37.3" 21°27'13.7"

Sprawozdanie z badań bez pisemnej zgody laboratorium nie może być powielane inaczej niż w całości.  
 Wynik przedstawione w niniejszym sprawozdaniu odnoszą się wyłącznie do badanego obiektu i do warunków i konfiguracji urządzeń w dniu wykonywania pomiarów.

Pole magnetyczne (wyznaczone na podstawie pomiaru wartości natężenia pola elektrycznego)

Nr pionu	Opis umiejscowienia pionu (punktu pomiarowego)	Wysokość pomiaru [m]	Wartość natężenia pola magnetycznego H [A/m] <sup>1</sup>	Wartość natężenia pola magnetycznego powiększona o niepewność pomiaru <sup>4</sup> H [A/m]	Wskaźnikowa wartość poziomu emisji pól elektromagnetycznych WM <sub>H</sub> <sup>3</sup>	Współrzędne geograficzne pionu (punktu pomiarowego) <sup>2</sup>
1	DPP- Daszyńskiego 27, piętro 2/2, toaleta damska, okno otwarte	0.3-2.0	<0.003*	0.004	0.05	52°35'37.3" 21°27'27.0"
2	DPP - Daszyńskiego 27, piętro 2/2, korytarz	0.3-2.0	<0.003*	0.004	0.05	52°35'37.3" 21°27'27.4"
3	DPP - Daszyńskiego 27, piętro 2/2, korytarz	0.3-2.0	<0.003*	0.004	0.05	52°35'37.0" 21°27'27.4"
4	DPP - Daszyńskiego 25, piętro 1/2, balkon, klatka schodowa	0.3-2.0	<0.003*	0.004	0.05	52°35'36.2" 21°27'27.7"
5	DPP - Daszyńskiego 25, piętro 2/2, balkon	0.3-2.0	<0.003*	0.004	0.05	52°35'36.2" 21°27'28.4"
6	DPP - Daszyńskiego 31, piętro 1/2, balkon	0.3-2.0	<0.003*	0.004	0.05	52°35'37.7" 21°27'27.4"
7	DPP - Daszyńskiego 31, piętro 1/2, taras	2.0	0.004	0.006	0.08	52°35'37.7" 21°27'26.6"
8	DPP - Daszyńskiego 29, płaszczyzna okna przed budynkiem	0.3-2.0	<0.003*	0.004	0.05	52°35'37.7" 21°27'27.4"
9	DPP - Wąska 32, balkon, piętro 2/3	2.0	0.007	0.01	0.14	52°35'37.3" 21°27'24.1"
10	DPP - Wąska 34, piętro 3/3, balkon	2.0	<b>0.017</b>	0.026	0.35	52°35'37.3" 21°27'23.8"
11	DPP - Wąska 36, płaszczyzna okna przed budynkiem	2.0	0.004	0.006	0.08	52°35'37.3" 21°27'23.4"
12	DPP - Wąska 38, płaszczyzna okna przed budynkiem	0.3-2.0	<0.003*	0.004	0.05	52°35'37.3" 21°27'23.4"
13	DPP - Wąska 40, piętro 3/3, balkon	2.0	0.015	0.022	0.3	52°35'37.3" 21°27'22.7"
14	DPP - Daszyńskiego 33, płaszczyzna okna przed budynkiem	2.0	0.004	0.006	0.09	52°35'38.0" 21°27'27.4"
15	DPP - Daszyńskiego 35, płaszczyzna okna przed budynkiem	2.0	0.005	0.007	0.09	52°35'38.4" 21°27'27.0"
16	DPP - Daszyńskiego 39, taras, piętro 1/2	2.0	0.004	0.006	0.08	52°35'38.4" 21°27'26.3"
17	DPP - Daszyńskiego 39, piętro 1/2, balkon	2.0	0.003	0.005	0.07	52°35'38.8" 21°27'27.0"
18	DPP - Daszyńskiego 41, płaszczyzna okna przed budynkiem	2.0	0.004	0.006	0.08	52°35'38.8" 21°27'26.6"
19	DPP - Daszyńskiego 34, płaszczyzna okna przed budynkiem	2.0	0.007	0.01	0.14	52°35'40.2" 21°27'27.7"
20	DPP - Daszyńskiego 20a, piętro 1/2, balkon	2.0	0.004	0.006	0.08	52°35'37.7" 21°27'29.5"
21	DPP - Daszyńskiego 22, płaszczyzna okna przed budynkiem	2.0	0.003	0.005	0.07	52°35'37.7" 21°27'29.2"
22	DPP - Daszyńskiego 24, piętro 2/2, okno otwarte	2.0	0.004	0.006	0.09	52°35'38.0" 21°27'29.2"
23	DPP - Daszyńskiego 26, płaszczyzna okna przed budynkiem	2.0	0.004	0.006	0.08	52°35'38.4" 21°27'28.8"

Sprawozdanie z badań bez pisemnej zgody laboratorium nie może być powielane inaczej niż w całości.  
 Wynik przedstawione w niniejszym sprawozdaniu odnoszą się wyłącznie do badanego obiektu i do warunków i konfiguracji urządzeń w dniu wykonywania pomiarów.

24	GKP w odległości 11m od anteny sektorowej az. 0°	0,3-2,0	<0.003*	0.004	0.05	52°35'37.7" 21°27'27.4"
25	GKP w odległości 45m od anteny sektorowej az. 0°	2.0	0.005	0.008	0.11	52°35'38.8" 21°27'27.4"
26	GKP w odległości 87m od anteny sektorowej az. 0°	2.0	0.007	0.01	0.14	52°35'40.2" 21°27'27.4"
27	PKP na az. 325° w odległości 35m od anteny sektorowej az. 0°	0,3-2,0	<0.003*	0.004	0.05	52°35'38.4" 21°27'26.3"
28	PKP na az. 340° w odległości 34m od anteny sektorowej az. 0°	0,3-2,0	<0.003*	0.004	0.05	52°35'38.4" 21°27'26.6"
29	PKP na az. 353° w odległości 44m od anteny sektorowej az. 0°	2.0	0.005	0.008	0.1	52°35'38.8" 21°27'27.0"
30	PKP na az. 7° w odległości 38m od anteny sektorowej az. 0°	2.0	0.005	0.007	0.09	52°35'38.8" 21°27'27.7"
31	PKP na az. 20° w odległości 44m od anteny sektorowej az. 0°	2.0	0.005	0.007	0.09	52°35'38.8" 21°27'28.1"
32	PKP na az. 35° w odległości 42m od anteny sektorowej az. 0°	2.0	0.004	0.006	0.08	52°35'38.4" 21°27'28.4"
33	GKP w odległości 14m od anteny sektorowej az. 140°	0,3-2,0	<0.003*	0.004	0.05	52°35'37.0" 21°27'27.7"
34	GKP w odległości 41m od anteny sektorowej az. 140°	2.0	0.005	0.008	0.1	52°35'36.2" 21°27'28.8"
35	GKP w odległości 84m od anteny sektorowej az. 140°	2.0	0.006	0.009	0.13	52°35'35.2" 21°27'30.2"
36	PKP na az. 105° w odległości 43m od anteny sektorowej az. 140°	2.0	0.004	0.006	0.08	52°35'37.0" 21°27'29.5"
37	PKP na az. 120° w odległości 25m od anteny sektorowej az. 140°	2.0	0.003	0.005	0.07	52°35'37.0" 21°27'28.4"
38	PKP na az. 133° w odległości 43m od anteny sektorowej az. 140°	2.0	0.005	0.007	0.1	52°35'36.6" 21°27'28.8"
39	PKP na az. 147° w odległości 42m od anteny sektorowej az. 140°	2.0	0.005	0.007	0.1	52°35'36.2" 21°27'28.4"
40	PKP na az. 175° w odległości 42m od anteny sektorowej az. 140°	0,3-2,0	<0.003*	0.004	0.05	52°35'36.2" 21°27'27.4"
41	GKP w odległości 14m od anteny sektorowej az. 270°	0,3-2,0	<0.003*	0.004	0.05	52°35'37.3" 21°27'26.6"
42	GKP w odległości 42m od anteny sektorowej az. 270°	2.0	0.004	0.006	0.09	52°35'37.3" 21°27'25.2"
43	GKP w odległości 87m od anteny sektorowej az. 270°	0,3-2,0	<0.003*	0.004	0.05	52°35'37.3" 21°27'22.7"
44	PKP na az. 235° w odległości 41m od anteny sektorowej az. 270°	2.0	0.004	0.006	0.08	52°35'36.6" 21°27'25.6"

Sprawozdanie z badań bez pisemnej zgody laboratorium nie może być powielane inaczej niż w całości.  
 Wynik przedstawione w niniejszym sprawozdaniu odnoszą się wyłącznie do badanego obiektu i do warunków i konfiguracji urządzeń w dniu wykonywania pomiarów.

45	PKP na az. 250° w odległości 38m od anteny sektorowej az. 270°	2.0	0.004	0.006	0.08	52°35'37.0" 21°27'25.6"
46	PKP na az. 263° w odległości 37m od anteny sektorowej az. 270°	2.0	0.004	0.006	0.08	52°35'37.3" 21°27'25.2"
47	PKP na az. 277° w odległości 43m od anteny sektorowej az. 270°	2.0	0.004	0.006	0.09	52°35'37.7" 21°27'25.2"
48	PKP na az. 290° w odległości 38m od anteny sektorowej az. 270°	2.0	0.003	0.005	0.07	52°35'37.7" 21°27'25.6"
49	PKP na az. 305° w odległości 27m od anteny sektorowej az. 270°	2.0	0.003	0.005	0.07	52°35'38.0" 21°27'26.3"
-	GKP w odległości 125m od anteny sektorowej az. 0°	2.0	0.003	0.005	0.07	52°35'41.3" 21°27'27.4"
-	GKP w odległości 320m od anteny sektorowej az. 0°	0.3-2.0	<0.003*	0.004	0.05	52°35'47.8" 21°27'27.4"
-	GKP w odległości 116m od anteny sektorowej az. 140°	2.0	0.005	0.007	0.1	52°35'34.4" 21°27'31.3"
-	GKP w odległości 181m od anteny sektorowej az. 140°	2.0	0.003	0.005	0.07	52°35'33.0" 21°27'33.5"
-	GKP w odległości 114m od anteny sektorowej az. 270°	0.3-2.0	<0.003*	0.004	0.05	52°35'37.3" 21°27'21.2"
-	GKP w odległości 256m od anteny sektorowej az. 270°	0.3-2.0	<0.003*	0.004	0.05	52°35'37.3" 21°27'13.7"

GKP – Główny Kierunek Pomiarowy

DPP – Dodatkowy Pion Pomiarowy

PKP – Pomocniczy Kierunek Pomiarowy

<sup>1</sup> wyniki oznaczone \* są wynikami poniżej czułości zestawu pomiarowego i są wynikami spoza zakresu akredytacji. Do obliczenia wyniku skorygowanego przyjęto wartość skorelowaną z rzeczywistym wynikiem pomiaru - dolną granicę akredytowanego zakresu pomiarowego metody

<sup>2</sup> współrzędne geograficzne pozyskane metodą pomiaru bezpośredniego

<sup>3</sup> do wyznaczenia wartości wskaźnikowej  $W_{M_E}$  i  $W_{M_H}$  przyjęto na podstawie uzgodnień z klientem oraz rozpoznania źródeł, jako wartości dopuszczalne pola elektrycznego i magnetycznego odpowiednio 28 V/m i 0,073 A/m.

<sup>4</sup> do wyznaczenia niepewności dla wyników poniżej czułości zestawu pomiarowego, przyjęto niepewność dla minimalnej wartości z zakresu pomiarowego.

<sup>5</sup> maksymalna wartość chwilowa

Niepewność oszacowano zgodnie z dokumentem P-03 „Procedura nadzoru nad wyposażeniem” w postaci niepewności rozszerzonej wynikającej z niepewności standardowej pomnożonej przez współczynnik rozszerzenia  $k=2$ .

Całkowita szacowana niepewność rozszerzona składowej E wynosi odpowiednio: 49,6% dla częstotliwości do 40 GHz

Sprawozdanie z badań bez pisemnej zgody laboratorium nie może być powielane inaczej niż w całości.  
 Wynik przedstawione w niniejszym sprawozdaniu odnoszą się wyłącznie do badanego obiektu i do warunków i konfiguracji urządzeń w dniu wykonywania pomiarów.

Pomiarów nie wykonano:

Oznaczenie braku dostępu	Opis umiejscowienia
A	W pomieszczeniach nr 202, 201, 203, 204 pod adresem Daszyńskiego 27, z powodu braku właścicieli
B	W budynku usługowym pod adresem Daszyńskiego 27, z powodu Budynku zamkniętego
C	W budynku mieszkalnym pod adresem Daszyńskiego 29, z powodu braku zgody właściciela na wykonanie pomiaru
D	W budynku mieszkalnym pod adresem Wąska 36, z powodu braku mieszkańców
E	W budynku mieszkalnym pod adresem Wąska 38, z powodu braku mieszkańców
F	W budynku mieszkalnym pod adresem Daszyńskiego 33, z powodu braku mieszkańców
G	W budynku mieszkalnym pod adresem Daszyńskiego 35, z powodu braku mieszkańców
H	W budynku mieszkalnym pod adresem Daszyńskiego 41, z powodu braku mieszkańców
I	W budynku mieszkalnym pod adresem Daszyńskiego 34, z powodu braku mieszkańców
J	W budynku mieszkalnym pod adresem Daszyńskiego 22, z powodu braku mieszkańców

Umiejscowienie pionów (punktów) pomiarowych przedstawiono w załączniku nr 2 do niniejszego sprawozdania.

## 10. Omówienie wyników pomiarów

W związku z tym, że żadna z wartości zmierzonych, udokumentowanych w tabelach w pkt. 9, uzyskanych w skutek zastosowania pomiaru szerokopasmowego, powiększonego o rozszerzoną niepewność pomiaru  $U$  dla współczynnika rozszerzenia  $k = 2$  nie przekroczyła 70% najniższej dopuszczalnej wartości składowej elektrycznej lub magnetycznej pola dla objętych pomiarami zakresów częstotliwości, nie uwzględnia się poprawek pomiarowych.

W wyniku zastosowania sposobu sprawdzenia dotrzymania dopuszczalnych poziomów pól elektromagnetycznych w środowisku, zgodnie pkt 25 ppkt 1 Rozporządzenia Ministra Klimatu z dnia 17 lutego 2020 r. (Dz. U. 2022, poz. 2630), w związku z tym, że żadna z wartości wskaźnikowych, udokumentowanych w tabelach w pkt. 9 nie przekracza wartości 1, stwierdza się, że w miejscach, w których wykonano pomiary w otoczeniu instalacji radiokomunikacyjnej 6120 (94965N!) WYSZKÓW\_CENTRUM (WOS\_WYSZKOW\_DASZYNSKIEG27), dopuszczalne poziomy pól elektromagnetycznych w środowisku należy uznać za dotrzymane.

Miejsca niedostępne podczas wykonywania pomiarów wskazane zostały w pkt. 9 (Wyniki pomiarów) lub na załączniku przedstawiającym usytuowanie pionów pomiarowych

Sprawozdanie z badań bez pisemnej zgody laboratorium nie może być powielane inaczej niż w całości.  
Wynik przedstawione w niniejszym sprawozdaniu odnoszą się wyłącznie do badanego obiektu i do warunków i konfiguracji urządzeń w dniu wykonywania pomiarów.

### 11. Podstawa prawna

- 1) Ustawa z dnia 27 kwietnia 2001 r. Prawo ochrony środowiska (Dz.U. 2022 poz. 2556)
- 2) Rozporządzenie Ministra Zdrowia z dnia 17 grudnia 2019 r. w sprawie dopuszczalnych poziomów pól elektromagnetycznych w środowisku (Dz. U. 2019, poz. 2448)
- 3) Rozporządzenie Ministra Klimatu z dnia 17 lutego 2020 r. w sprawie sposobów sprawdzania dotrzymania dopuszczalnych poziomów pól elektromagnetycznych w środowisku (Dz. U. 2022, poz. 2630),
- 4) Akredytacja nr AB 419 wydana przez Polskie Centrum Akredytacji (wydanie 22, z dnia 9 stycznia 2024 r.)

### 12. Spis załączników

- Załącznik 1. Lokalizacja obiektu badań
- Załącznik 2. Usytuowanie pionów (punktów) pomiarowych
- Załącznik 3. Dokumentacja fotograficzna obiektu badań

### 13. Data wydania i autoryzowania sprawozdania

Obliczenia i sprawozdanie wykonał :



Signed by /  
Podpisano przez:

Karolina  
Katarzyna  
Pałacios

Date / Data:  
2024-04-11 21:28

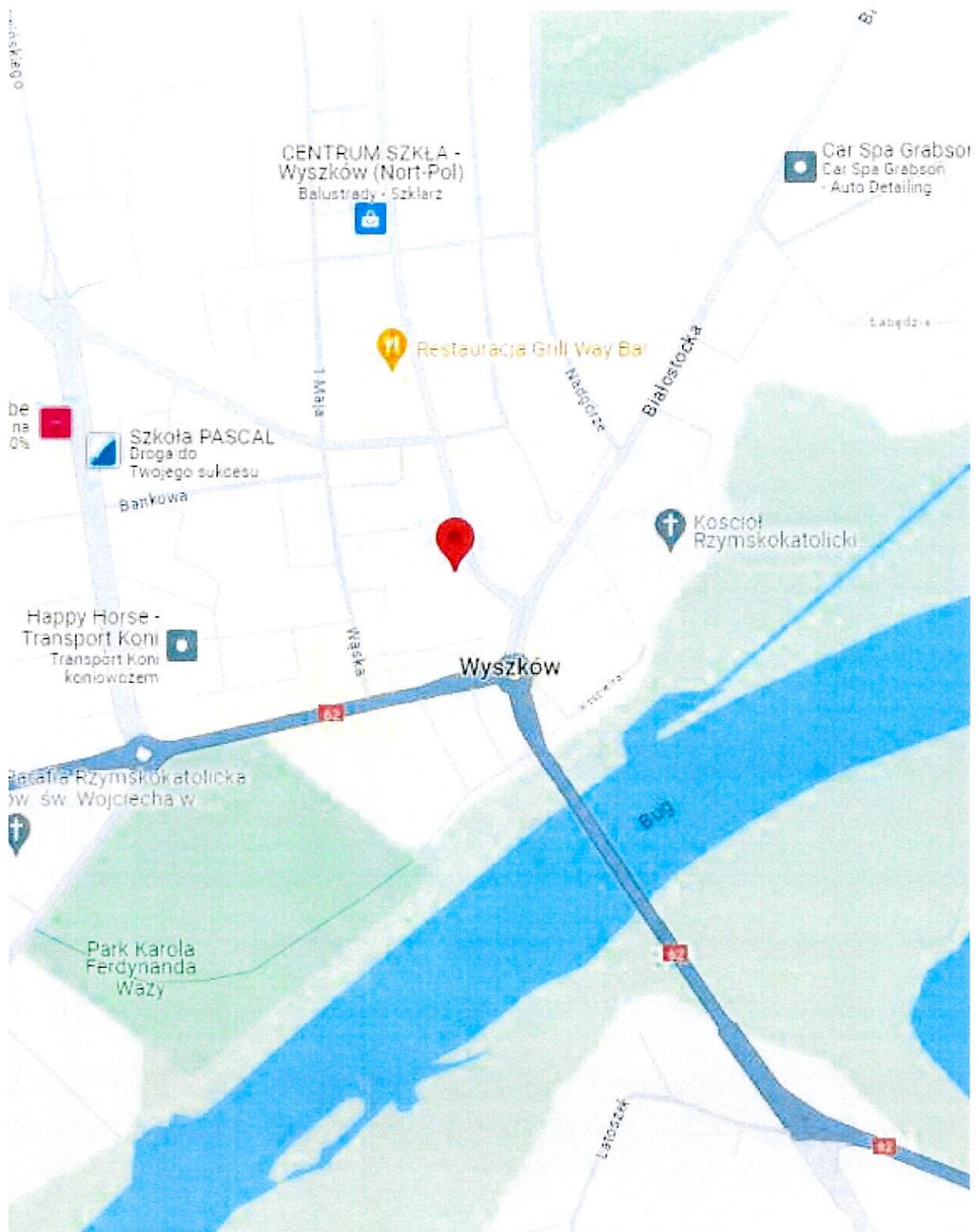
Sprawozdanie autoryzował:

**Tomasz  
Zborowski**

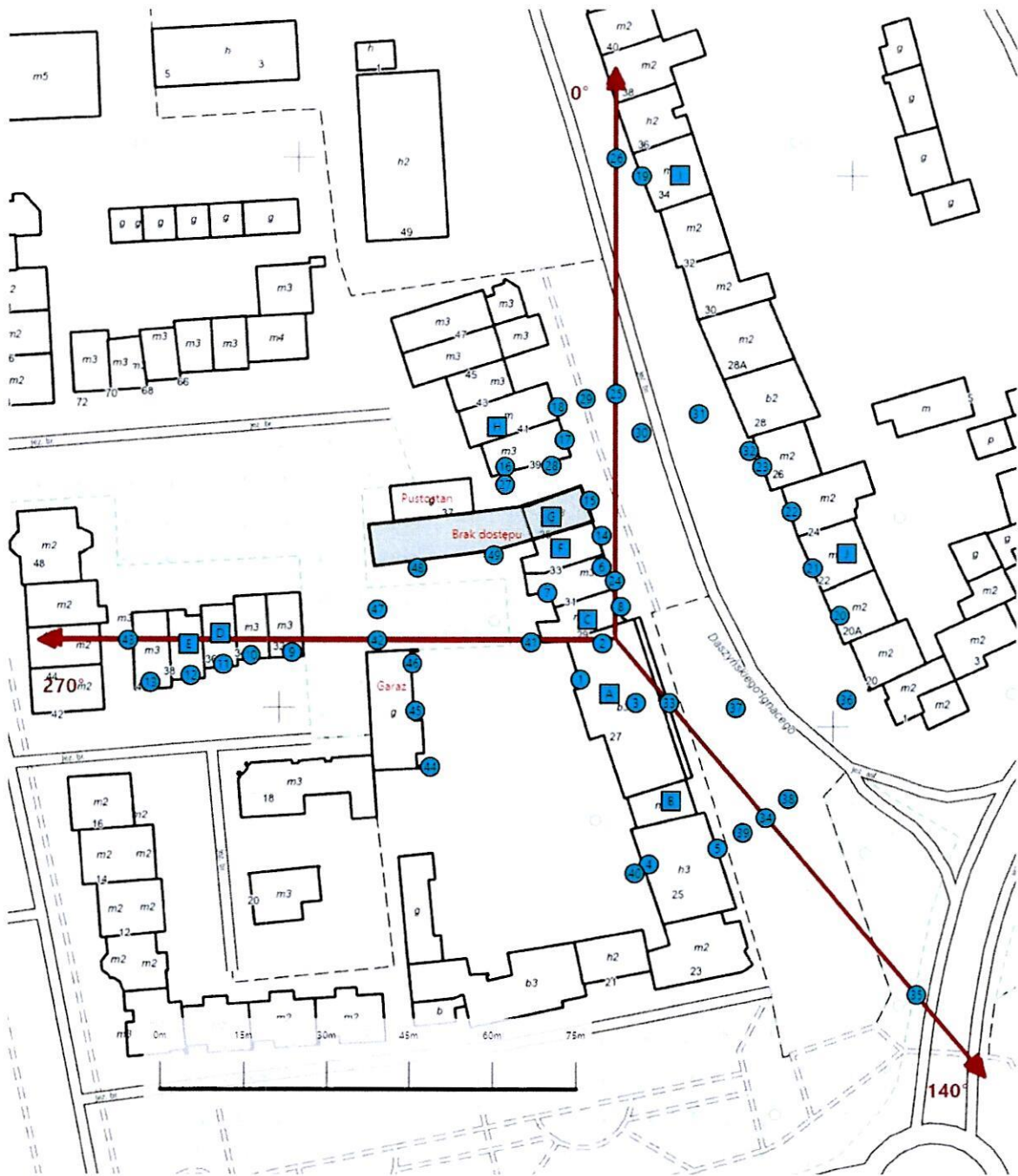
Elektronicznie podpisany  
przez Tomasz Zborowski  
Data: 2024.04.12 10:39:51  
+02'00'





**Koniec sprawozdania**

Sprawozdanie z badań bez pisemnej zgody laboratorium nie może być powielane inaczej niż w całości.  
Wynik przedstawione w niniejszym sprawozdaniu odnoszą się wyłącznie do badanego obiektu i do warunków i konfiguracji  
urządzeń w dniu wykonywania pomiarów.



Załącznik nr 1	Instalacja radiokomunikacyjna Orange Polska S.A. (94965N!) WYSZKÓW_CENTRUM (WOS_WYSZKOW_DASZYNSKIEG27) Lokalizacja instalacji
----------------	-------------------------------------------------------------------------------------------------------------------------------------



<p><b>Załącznik nr 2</b></p>	<p>Instalacja radiokomunikacyjna Orange Polska S.A.                  WOS_WYSZKOW_DASZYNSKIEG27 (94965N!)                  Usytuowanie pionów pomiarowych w otoczeniu instalacji radiokomunikacyjnej</p>
<p>Legenda:</p>	<p>  Brak dostępu                  Pion pomiarowy                  Kierunek oddziaływania anten sektorowych                  Kierunek oddziaływania anten radioliniowych             </p>





Załącznik nr 3

Instalacja radiokomunikacyjna Orange Polska S.A.  
(94965N!) WYSZKÓW\_CENTRUM (WOS\_WYSZKOW\_DASZYNSKIEG27)  
Dokumentacja fotograficzna